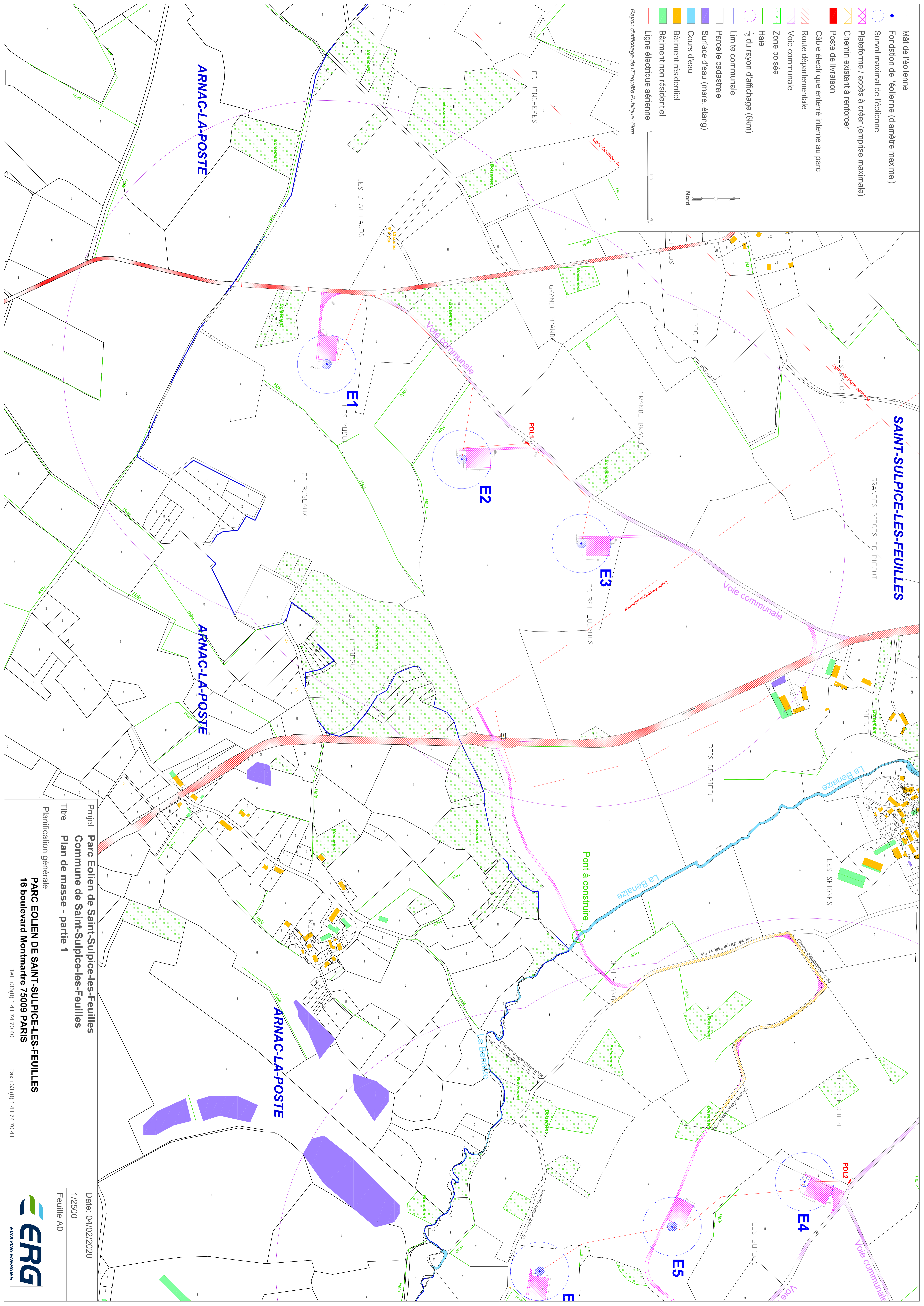
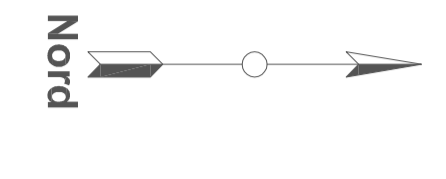



- Mât de l'éolienne
- Fondation de l'éolienne (diamètre maximal)
- Survol maximal de l'éolienne
- Plateforme / accès à créer (emprise maximale)
- Chemin existant à renforcer
- Poste de livraison
- Câble électrique enterré interne au parc
- Route départementale
- Voie communale
- Zone boisée
- Haie
- 10 du rayon d'effacement (6km)
- Limite communale
- Parcelle cadastrale
- Surface d'eau (mare, étang)
- Cours d'eau
- Bâtiment résidentiel
- Bâtiment non résidentiel
- Ligne électrique aérienne
- Rayon d'effacement de l'enquêteur Publique: 6km



SAINT-SULPICE-LES-FEUILLES

ARNAC-LA-POSTE

ARNAC-LA-POSTE

ARNAC-LA-POSTE

Projet **Parc Eolien de Saint-Sulpice-les-Feuilles**
Commune de Saint-Sulpice-les-Feuilles
Titre **Plan de masse - partie 1**

Planification générale
PARC EOLIEN DE SAINT-SULPICE-LES-FEUILLES
16 boulevard Montrantre 75009 PARIS

Tél. +33(0) 1 41 74 70 40 Fax +33 (0) 1 41 74 70 41

Date: 04/02/2020
1/2500
Feuille A0

